



1



1a



16



2



2a



3



10




11



12



12a



13



14



14a



14b



17



17a



18



14B



19



21



22



20



23

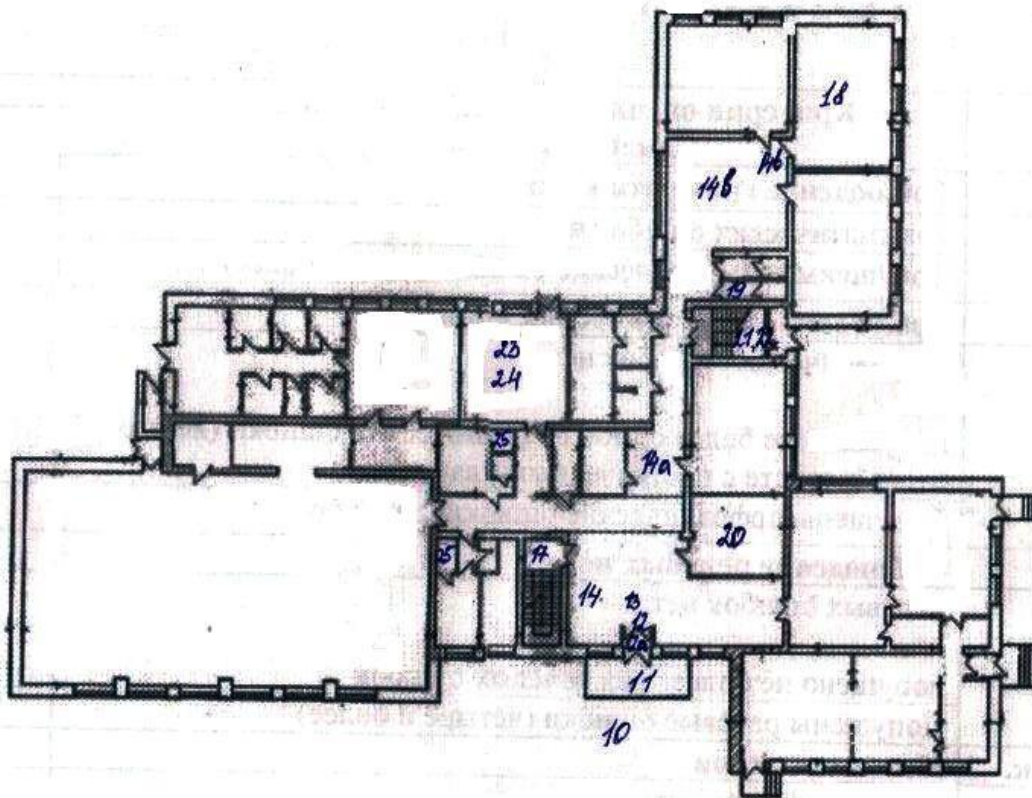


24

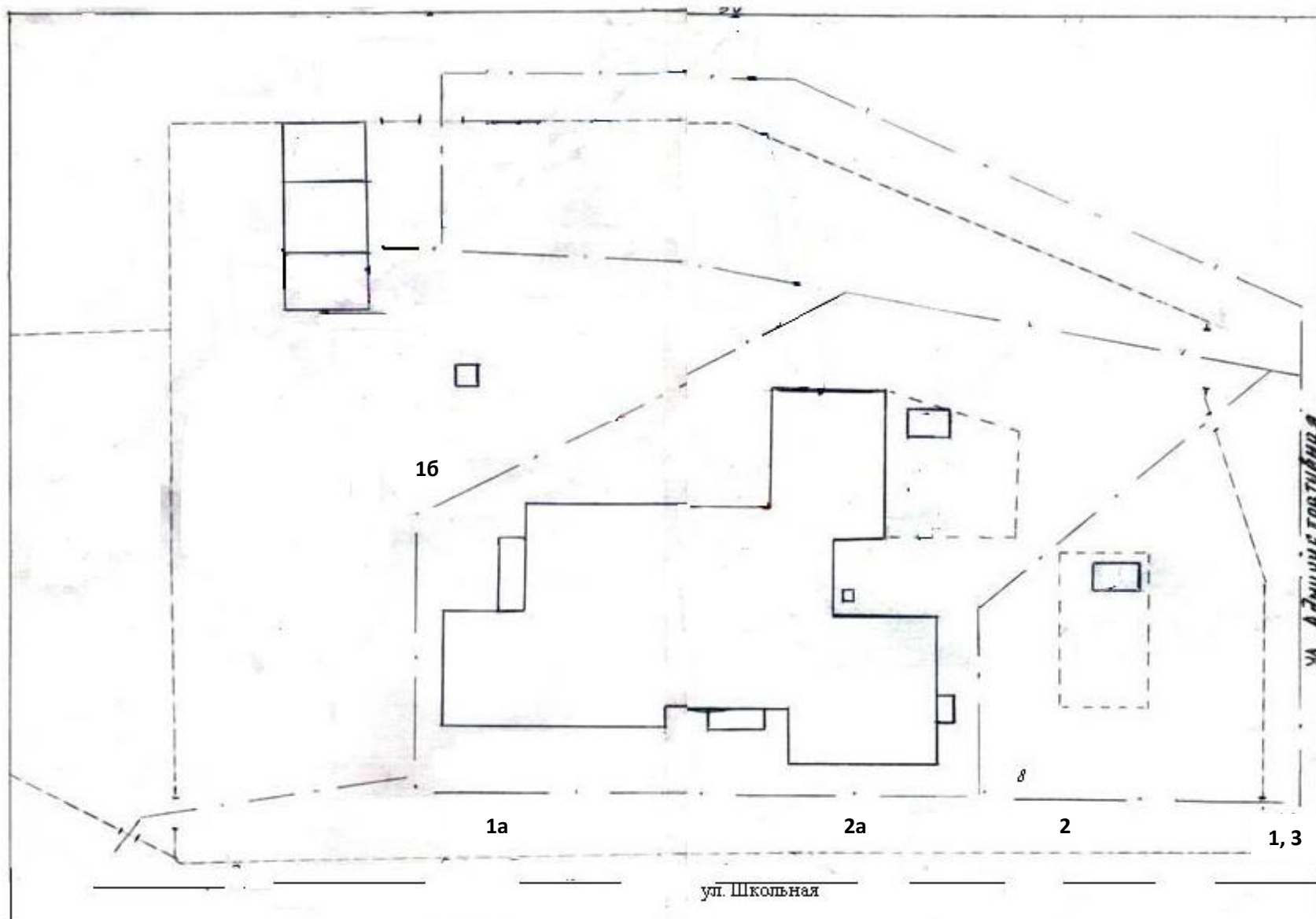


25

Филиал МБОУ «Ленинская средняя общеобразовательная школа» «Полвинская основная общеобразовательная школа план 1 этажа



План территории Филиал МБОУ «Ленинская средняя общеобразовательная школа» «Полвинская основная общеобразовательная школа»



Кадастровый паспорт здания, сооружения, объекта незавершенного строительства

Здания

(вид объекта недвижимого имущества)

Дата 10 мая 2012 г.

Кадастровый номер _____

Инвентарный номер (ранее присвоенный учетный номер) 4-854

1. Описание объекта недвижимого имущества

Филиал МАОУ "Ленинская средняя общеобразовательная школа-Полвинская
общеобразовательная школа"

1.1. Наименование: _____

1.2. Адрес (местоположение) объекта

Субъект Российской Федерации	Пермский край	
Район	Кудымкарский	
Муниципальное образование	Тип	сельское поселение
	Наименование	Ленинское
Населенный пункт	Тип	село
	Наименование	Полва
Улица (пр-т, пер.)	Тип	улица
	Наименование	Школьная
Номер дома	22	
Номер корпуса		
Номер строения		
Литера	А	
Иное описание местоположения		

1.3. Основная характеристика Общая площадь 1993,9 м2
(тип) (значение) (единица измерения)

Степень готовности объекта незавершенного строительства _____

1.4. Назначение: нежилое

1.5. Этажность: 1-2

Количество этажей 1-2 в том числе подземных этажей: _____

1.6. Год ввода в эксплуатацию (завершения строительства) 1991

1.7. Кадастровый номер земельного участка (участков), в пределах которого расположен объект недвижимого имущества _____

1.8. Предыдущие кадастровые (условные) номера объекта недвижимого имущества: _____

На дату технической инвентаризации от 12.01.2009 г. на земельном участке кроме того имеются: а-Пристрой 7,4м2, а1-крыльцо 14,2м2, а-крыльцо 6,5м2, для обслуживания литер А.

1.9. Примечание _____

1.10. Коми-Пермяцкий окружной филиал
ГУП «ЦЕНТР ТЕХНИЧЕСКОЙ ИНВЕНТАРИЗАЦИИ ПЕРМСКОГО КРАЯ»
(наименование органа, или организации)

реквизиты свидетельства об аккредитации: 16 января 2008 года № 000357

(дата и номер свидетельства об аккредитации организации)

Руководитель (уполномоченное лицо)
(полное наименование должности)



(подпись)

Канюкова Т.Ф.
(ФИО)

Кадастровый паспорт


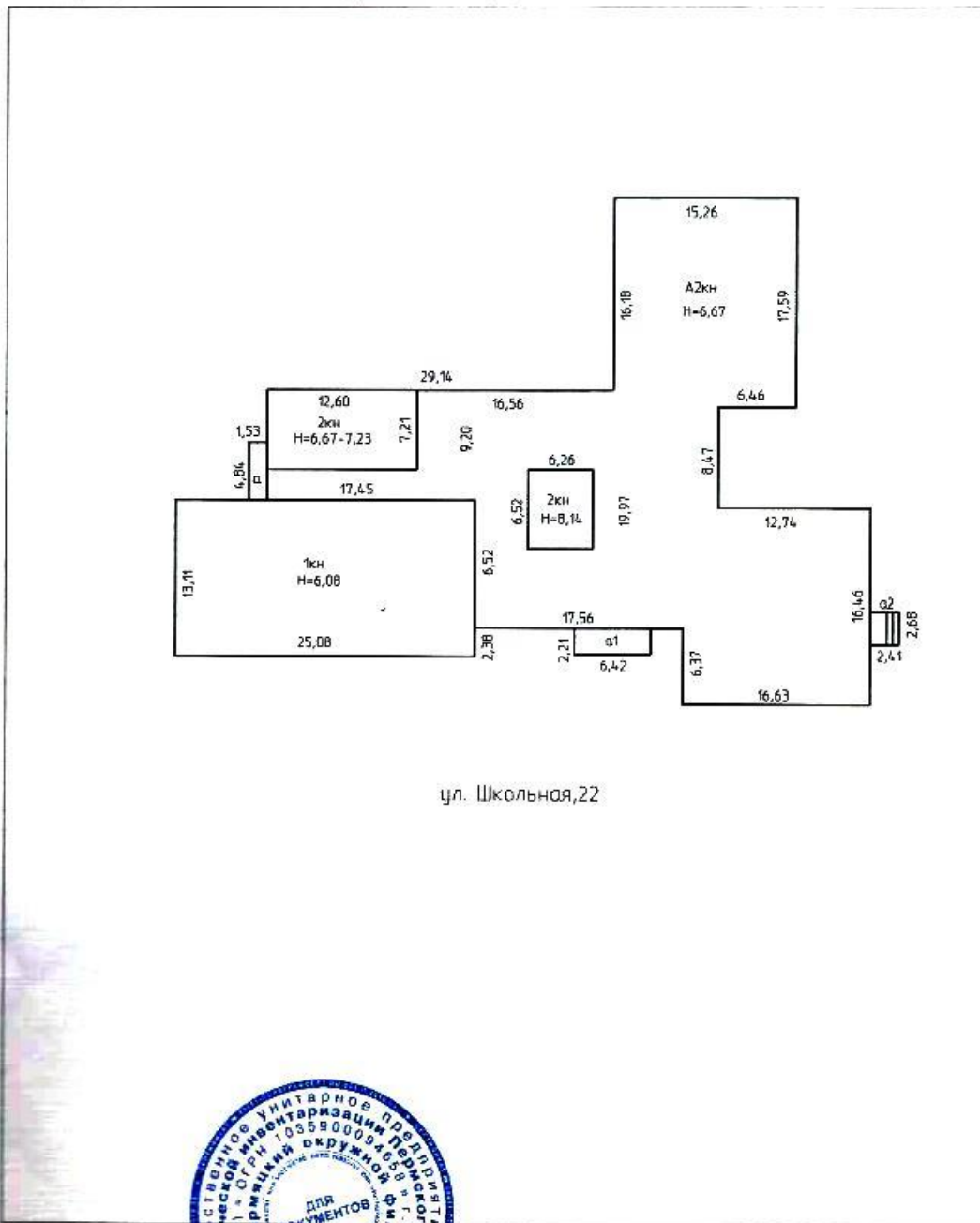
здания

(вид объекта недвижимого имущества)

Кадастровый номер _____

Инвентарный номер (ранее присвоенный учетный номер) 4-854

2. Ситуационный план объекта недвижимого имущества



Масштаб 1:500

Дата 12.01.2009 г.

Дата 10.05.2012 г.

Руководитель (уполномоченное лицо)

С. П.
 (подпись)
 М. П.

Исполнитель Р.В. Мехоношина

Исполнитель С.Н. Каминская

Т.Ф. Канюкова

(инициалы, фамилия)